




¿Quién soy? Estrategias identitarias entre hijos de migrantes indígenas

Marta Romer

INAH

2009, 271 p.



Diversas entrevistas con los descendientes de familias mixes y mixtecas con al menos 15 años de vivir en la ciudad de México que tuvieran hijas e hijos de entre 13 y 31 años de edad, nacidos o crecidos en la zona metropolitana, dio como resultado el libro ¿Quién soy? Estrategias identitarias entre hijos de migrantes indígenas, de la investigadora Marta Romer.

La importancia de la presencia indígena en las ciudades plantea una interrogante acerca de la factibilidad de la conservación y recreación de las culturas e identidades étnicas en el futuro, por parte de las generaciones de hijos y nietos de inmigrantes. Este libro pretende contribuir a la discusión de esta problemática mediante un análisis de proceso de construcción de identidad étnica de los hijos, desde un enfoque teórico multidisciplinario en el contexto de las relaciones interétnicas asimétricas.

Perspectivas migratorias. Un análisis interdisciplinario de la migración internacional


Jorge Durand y Jorge A. Schiavon (editores)


CIDE

2010, 561 p.

Este libro es el primer resultado de un trabajo colectivo en el que confluyen los diversos enfoques y disciplinas que reflejan las características institucionales del CIDE, que cuenta con economistas, sociólogos, politólogos, internacionalistas, historiadores, juristas, antropólogos y especialistas en políticas públicas.

En este libro se aborda la migración desde tres áreas temáticas: la primera estudia el fenómeno migratorio desde una perspectiva comparada en varios países y regiones; la segunda se centra en la dinámica migratoria entre México y Estados Unidos; y, finalmente, la tercera desarrolla temas de políticas públicas relacionadas con la migración.





Caminantes del Mayab: Los nuevos migrantes de Yucatán a los Estados Unidos
Wayne A. Cornelius, David Fitzgerald y Pedro Lewin Fischer
Instituto de Cultura de Yucatán / INAH
2008, 338 p.

Los migrantes indígenas del sureste de México están cambiando visiblemente el perfil de flujos migratorios a los Estados Unidos. Considerando la prolongada historia de la migración mexicana hacia los Estados Unidos, porque las comunidades indígenas tardaron tanto tiempo para incorporarse a los flujos migratorios, como difieren las experiencias migratorias de los migrantes indígenas de aquellas experiencias previas, conformadas en su mayoría por migrantes mestizos de las regiones del centro y occidente de México.

Libro originalmente publicado en inglés, titulado *Maya Journeys. The New Migration from Yucatán to the United States*. En éste se dan a conocer los resultados de la investigación que se realizó en el marco del Programa de Capacitación e Investigación de Campo sobre Migración Mexicana, del Centro de Estudios Comparativos de la Migración, adscrito a la Universidad de California, San Diego. Resulta oportuno señalar que esta investigación forma parte de una serie de estudios comparativos que el Centro de Estudios realiza en tres zonas de México: una en la región migratoria tradicional (Jalisco) y las otras en la región emergente del Sur/Sureste del país (Yucatán, Oaxaca). Así pues, la naturaleza comparativa del estudio del comportamiento migratorio de los migrantes mexicanos constituye un componente importante del proyecto en su conjunto.


Población, migración y mestizaje en México: época prehispánica-época actual

Zaid Lagunas Rodríguez

INAH

2010, 413 p.

El mestizaje, desde el punto de vista de la antropología, es un proceso que propicia la diversidad biológica y favorece el éxito adaptativo de la especie. Con la llegada de Colón a América, en 1492, se pusieron en contacto tres poblaciones somáticamente diferenciadas: la amerindia, la europea y la africana procedente de los lugares del sur del Sahara, que hasta entonces estaban separadas por barreras geográficas, para concretar la posibilidad real del intercambio de genes. Esta investigación se enfoca en el mestizaje ocurrido en México, tanto biológico -que explica la variabilidad física de las poblaciones- como no biológico -reflejado en la migración, el desequilibrio poblacional y por sexos, la elección de pareja, el amancebamiento y las relaciones extramaritales tan comunes en la sociedad novohispana- y contesta las dudas sobre cómo se produjo el mestizaje biológico, cuánto se ha avanzado en su conocimiento y cómo se estudia con las nuevas técnicas antropofísicas y genéticas. Las mezclas que se produjeron en el territorio que hoy conforma nuestro país no sólo incluyen los tres grupos básicos sino también aquellos que se han incorporado en el transcurso de los últimos doscientos años, para formar un conglomerado humano mestizo.






Nuevos estudios sobre agua y medio ambiente en Ciudad Juárez, Chihuahua, México
Jorge A. Salas Plata Mendoza (editor), Susana I. Villalobos Cisneros (compiladora)
Universidad Autónoma de Ciudad Juárez
Volumen IV, 2008, 231 p.


Este libro contiene diversos temas que ilustran el carácter multidisciplinario del tema del agua. En él, el lector encontrará resultados de los trabajos de investigación realizados por docentes y alumnos de los Institutos de Ingeniería y Tecnología y de Ciencias Biomédicas de la UACJ, los cuales abordan temas variados, que van desde el diseño de lagunas de estabilización para el tratamiento de aguas residuales, hasta la significación socio-cultural que tiene el Río Bravo en la comunidad, pasando por la evaluación de los procesos de purificación de una despachadora de agua potable. Además, en este cuarto volumen aparecen aportaciones sobre temas de literatura y política hidráulica, mismas que constituyen un complemento necesario para tener una visión integral del agua en la vida cotidiana.

Lagos y presas de México
Guadalupe de la Lanza Espino y José Luis García Calderón (compiladores)
AGT Editor
2002, 680 p.

Durante siglos, los lagos de México han sido sitios determinantes en la vida de miles de personas. No sólo porque sus aguas les han servido para efectuar diversas actividades económicas, sino por ser fuente de preciados alimentos y puntos claves en el desenvolvimiento de pueblos y regiones. A estos maravillosos lugares se suman en este siglo magnas obras de ingeniería: las presas, que han servido para suministrar agua a los asentamientos humanos, irrigar extensas áreas agropecuarias, desde ciertos ríos y, así, evitar inundaciones.

A pesar de lo anterior, lagos y presas sufren numerosos desajustes ambientales y la sobreexplotación de los recursos que encierran. Parecería que en México no existe el conocimiento científico para evitar su deterioro. Pese a la falta de estudios puntuales en muchos casos, sí hay información que muestra la forma de armonizar el uso de los recursos con un desarrollo sostenido de los mismos en beneficios de la población. Una muestra de lo anterior es la presente obra, donde se ofrece un panorama detallado de los lagos y las presas del país y en la que se plantean alternativas de manejo acordes con su utilización racional.





Independencia y revolución: entradas al tiempo

Humberto Mayans, Lácides García y Rafael Loyola Díaz (Coordinadores)

M. A. Porrúa

2012, 220 p.

El año 2010 celebró el bicentenario de la Independencia y el centenario de la Revolución mexicana. Dos fechas emblemáticas en la historiografía nacional y en el horizonte político de México que, además, coincidieron con el ejercicio en el poder de un partido político cuyas posiciones ideológicas no se ajustan necesariamente a la veta popular de estos sucesos.

Este libro es el resultado de un ciclo de conferencias realizadas en Tabasco que tuvieron la finalidad de mostrar ángulos novedosos de la historia mexicana con un ánimo de reflexionar rigurosamente los dilemas mexicanos actuales.

La formación geográfica de México

Carlos Herrejón Peredo (coordinador)

CONACULTA

2011, 312 p.

La formación geográfica de México no es una historia de la geografía en México, sino la descripción de cómo se desarrolló la idea del espacio de la nación durante los siglos XIX y XX, espigando en diversos niveles: el de los académicos, los viajeros, las instituciones, el gobierno y las escuelas. El espacio geográfico, referente original de la patria grande y de la patria chica, es el escenario de todo lo demás y, más que eso, constituyo algo íntimo, algo que nos pertenece a todos y a cada uno. Es el patrimonio primordial.

Contiene textos de salvador Álvarez, Luis Felipe Cabrales Barajas, Patricia Gómez Rey, Pastor Gerardo González Ramírez, Carlos Herrejón Peredo, Salvador Méndez Reyes, J. Omar Moncada Maya, Carlos Téllez Valencia.

